دليل اجراءات دائرة المساحة

المحافظـــه : رام الله و البـــيره
المدينـــه : البـــيره
الموقـــع : الصـــاهيه
الحـوض : 21
القطـع : 93،58،57،56،55،37،36،35،34،25

نظمـت بطلب السـيد

(1) جدول افراز
للقطعـة 57 من الحوض 17

رقم القطعه		المساحه
مؤقت	نهـائي	بالـدونم المـتري
2		1.304
3		0.737
	57	2.041

جدول نقل من الحوض رقم.....إلى الحوض رقم.....ء

رقم القطعه				المساحه	رقم القطعه		
من الحلاص	مؤقت	نهـائي	إلى الحـلاص	بالـدونم المـتري	مؤقت	نهـائي	بالـدونم المـتري
16		56	18	0.851	1		0.851
17	3		18	0.737	2		0.737

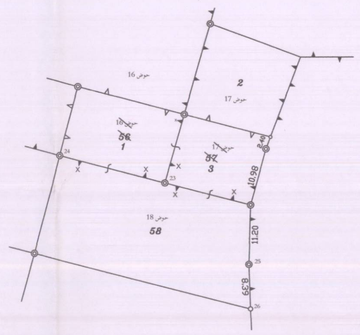

مخطط دليل هام جداً في معاملات التسجيل الجديد ويتم تحديد خارطة الدليل حسب المخطط الذي تم الاعتماد عليه في أثناء عملية المسح وأن يكون مقياس الرسم نفس المخطط الأصلي

مخطط دليل الموقع من الحوض الطبيعي مقياس 10000/1
مخطط دليل الموقع من حوض التسويه الغير منتهيه مقياس 2500/1
مخطط دليل الموقع من حوض التضمين مقياس 2500/1

مخطط دليل الموقع يلـزم فـي معاملات التسـجيل الجديـد ويتـم تحديـد خارطـة الـدليل حسب الحوض الذي تم الاعتماد عليـه فـي أثنـاء عملية المسح والمـبرز الذي يحدد الملكيـة (اخراج قيـد) سواء من ضـريبة الأملاك او اخراج قيـد تسـوية غير منتهيـة وأن يكـون مقياس رسم دليـل الموقـع نفـس مقياس رسم الحوض.



هـذه الخانة خاصة لختم ورقم المعاملة في دائرة المساحة

خاص بالمساح المرخص
الـــرقم المتسلســـل.....
خاص بدائرة تسجيل الأراضي
رقـم المعاملـــه في دائـــرة الأراضـــي.....

هذه الخانة خاصة لختم وملاحظات اللجنة المحلية أو البلدية أو مديرية الحكم المحلي أو مجلس الخدمات المشترك وأية صلاحية تنظيمية

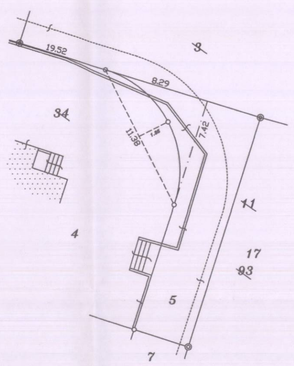

شكل توضيحي بدون مقياس رسم

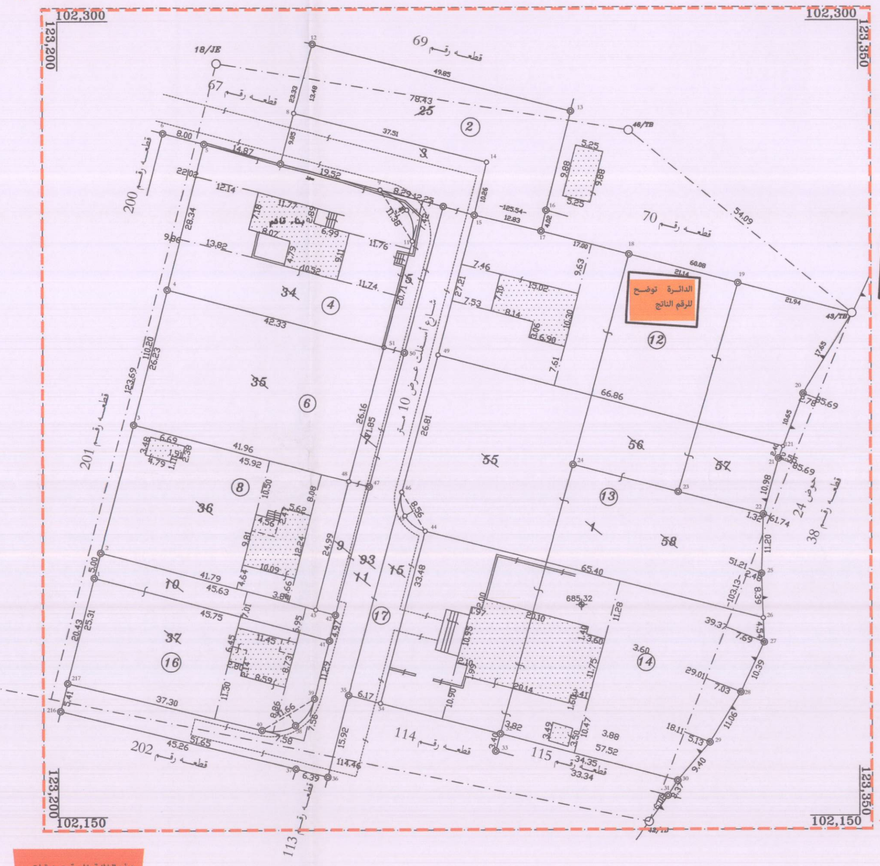

مقياس الرسم 625:1

(3) جدول التوحيد

رقم القطعه		المساحه
مؤقت	نهـائي	بالـدونم المـتري
10	37	0.885
(16)		0.230
3		1.115
5		0.373
7		0.128
9		0.104
11		0.100
15		0.942
(17)	طـريق	0.209
		1.856

(1) جدول التوحيد

رقم القطعه		المساحه
مؤقت	نهـائي	بالـدونم المـتري
	55	2.758
	56	0.851
	57	0.737
	58	2.092
(1)		6.438

(2) جدول الافراز

رقم القطعه		المساحه
مؤقت	نهـائي	بالـدونم المـتري
2	شـوارع عامة	0.817
3	طـريق	0.373
	(25)	1.190
4		1.188
5	طـريق	0.128
	(34)	1.316
6		1.092
7	طـريق	0.104
	(35)	1.196
8		1.045
9	طـريق	0.100
	(36)	1.145
10		0.230
11		0.942
	(93)	1.172
12		1.907
13		2.204
14		2.118
15	طـريق	0.209
(1)		6.438

تسلسل الجداول وترقيمها هام جدا لدائرتي المساحة والتسجيل

فراغ ما بين الجداول في حال لزوم التعديل اليدوي بمقدار ٣ سم

فراغ ما بين الجداول في حال لزوم التعديل اليدوي بمقدار ٣ سم

إشارة القوسين مهمة جداً لأنهما يحتويان رقم القطعة النهائي ومجموع المساحة النهائية

15

ملاحظات

1- جميع علامات الحدود الغير موصوفه زوايا حدودية.
2- جميع الحدود الغير موصوفه ليست بارزه (ظاهره) على الواقع.
3- يثبت حدود هذه القطعه على أساس حوض التسويه رقم.....
4- يثبت حدود هذه القطعه على أساس معاملات التسجيل
المصدقه أرقام م/ / و م
5- تم رصد هذه القطعه بواسطة الجهاز الشامل من
أ- نقاط المثلثات أرقام
ب- نقاط المضلع المصدق أرقام
و تم رصد محطات الرصد أرقام .....بواسطة
جهاز تحديد المواقع العالمي (GPS)بالإعتماد على نظام الإحداثيات الفلسطيني Palestinian Grid 1923
6- أية ملاحظات أخرى تم إعداد و تجهيز الخارطة

زوايا الإحداثيات على الحدود الغير مبينه النقط

هذه الخانة خاصة بتصديقات وأختام دائرة المساحة

أشـهدُ بأن هـذه النسخة صحيحةٌ و طبق الأصـل عـن خارطـة المساحة التي نظمتُها في هذا اليوم .....من شهر.....من العام.....و بأنها تُمثل تماماً مكان و حدود الأملاك العقارية أنفةُ المفولة في هذا التاريخ المذكور و ذلك حسبما بُـين و أُدعِـي بـه أثناء المسح و طلبتُ علـى رقبـة الأرض

يسجل هنا تاريخ البدء بأعمال المسح للميداني

تاريـخ إنهـاء الخارطـه

يسجل هنا تاريخ إنهاء الخارطة مكتبياً

العنـوان

يسجل هنا عنوان مكتب المساح المرخص كاملاً ورقم هاتفه

هـذه الخانة خاصة لختم وتوقيع المساح المرخص

ختـم و توقيـع المسـاح المـرخص

أبعاد خط الشمال على الخارطة المرسومة

35
20
15
100